














Legende

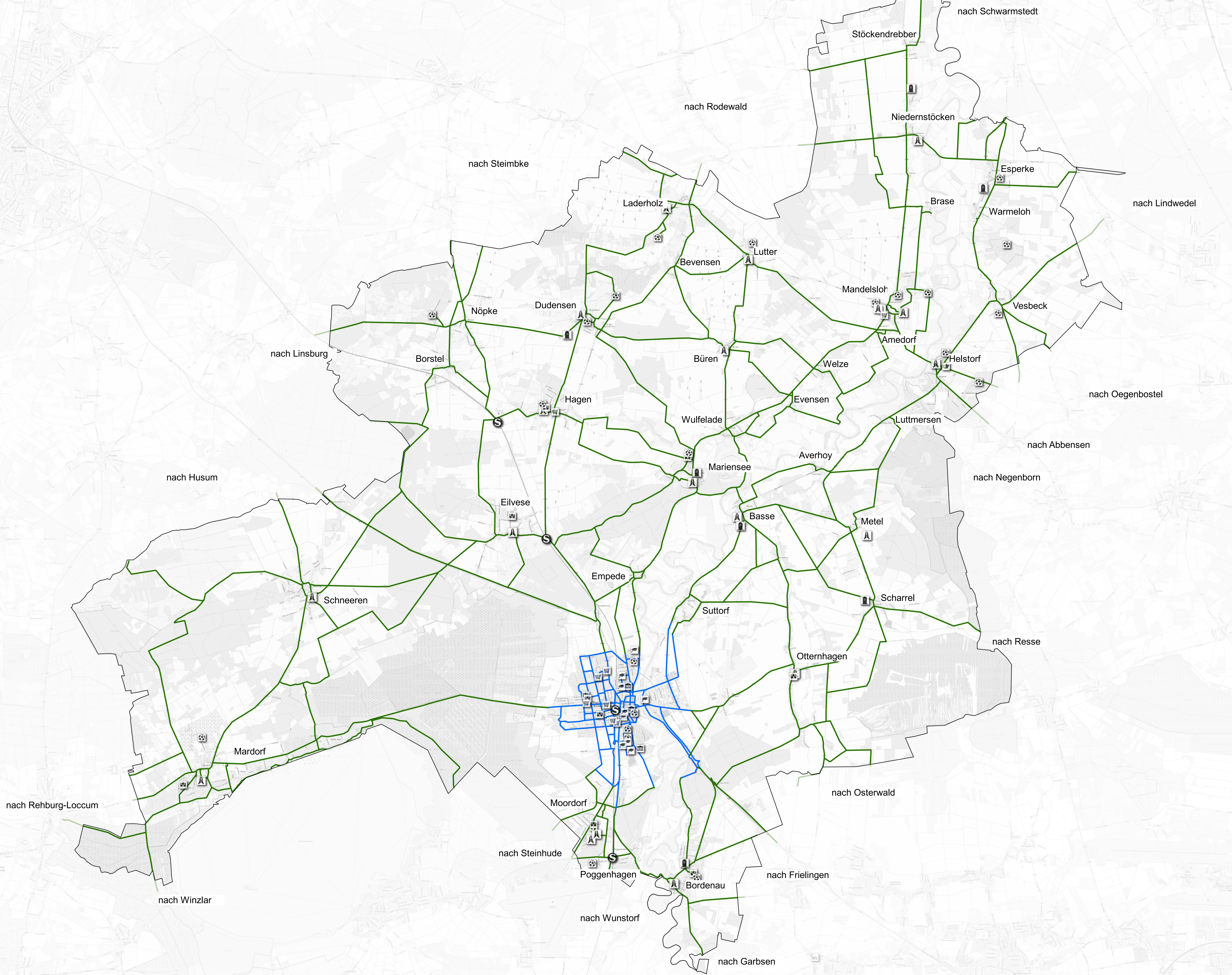
□ Administrative Grenze

Ziele

-  Einkaufsmöglichkeit
-  Fahrradverleih
-  Grundschule
-  Kulturelle Einrichtung
-  Religiöse Einrichtung
-  Ruhestätte
-  Sport & Freizeit
-  Weiterführende Bildungseinrichtung
-  Öffentliche Einrichtung
-  Bahnhof

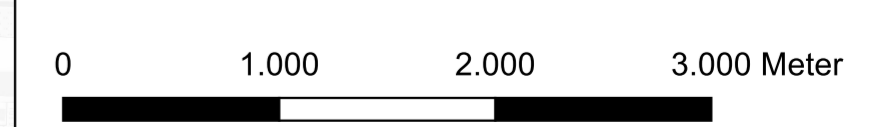
Radverkehrsnetz

-  Kommunales Radverkehrsnetz (Zielnetz) Gesamtstadt
-  Kommunales Radverkehrsnetz Kernstadt



**Radverkehrskonzept
Neustadt am Rbge. - Gesamtstadt**

**Plan: Kommunales Radverkehrsnetz
(Zielnetz)**



(Im Original DIN A0) 1:35.000

Plangrundlage:
© Bundesamt für Kartographie und Geodäsie (2024)

Stand: 29.02.2024

