

Stadt Neustadt a. Rbge., Stadtteil Hagen
Innenbereichssatzung gemäß § 34 Abs. 2 BBauG
bzw. § 34 Abs. 4 BauGB

SATZUNG DES IM ZUSAMMEN- HANG BEBAUTEN ORTSTEILES HAGEN

Satzung der Stadt Neustadt a. Rbge. über die Abgrenzung von
Teilen des im Zusammenhang bebauten Ortsteiles im Stadtteil
H a g e n der Stadt Neustadt a. Rbge.

Aufgrund des § 34 des Bundesbaugesetzes (BBauG) i.d.F. vom
18.8.1976 (BGBl. I S. 2256, ber. S. 3617) zuletzt geändert
durch das Gesetz zur Beschleunigung von Verfahren und der Er-
leichterung von Investitionen im Städtebaurecht vom 6.7.1979
(BGBl. I S. 949) und der §§ 6 und 40 der Niedersächsischen
Gemeindeordnung (NGO) i.d.F. vom 22.6.1982 (Nds. GVBl. S. 229)
hat der Stadt Neustadt a. Rbge. in seiner Sitzung am 6.6.1985
folgende Satzung beschlossen:

§ 1

Geltungsbereich und Gegenstand

Der Geltungsbereich dieser Satzung umfaßt die in diesem Plan
innerhalb der Grenzen des Geltungsbereichs liegenden Grund-
stücke und Grundstücksteile im Stadtteil H a g e n.

Die in diesem Geltungsbereich liegenden Grundstücke bilden
Teile des im Zusammenhang bebauten Ortsteiles (im Sinne des
§ 34 Abs. 2 Bundesbaugesetz).

§ 2

Inkrafttreten

Diese Satzung tritt am Tage nach der Veröffentlichung in Kraft.

Neustadt a. Rbge., den 25.11.85



Stadt Neustadt a. Rbge.

.....
Bürgermeister

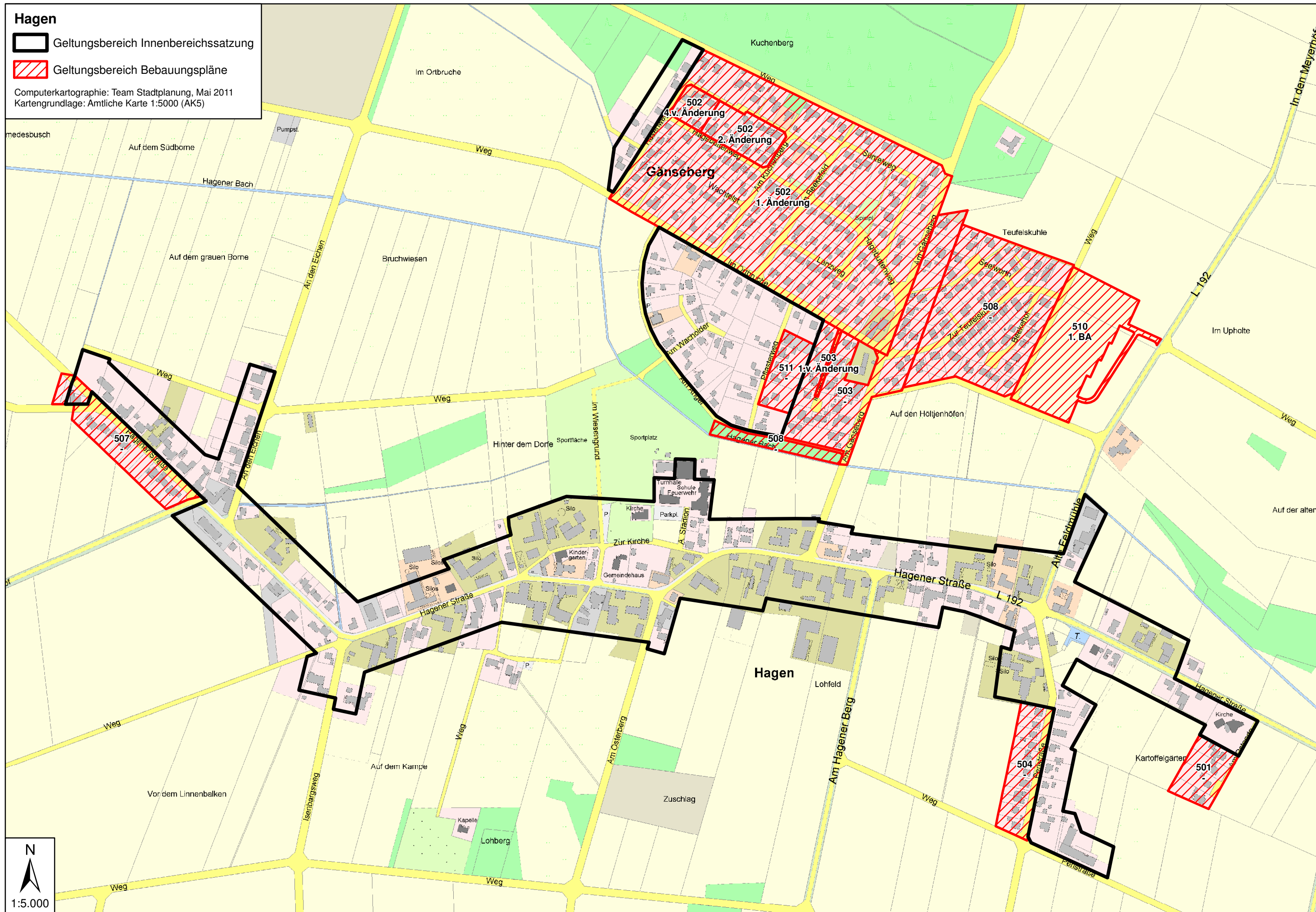


.....
Stadtdirektor

Hagen


 Geltungsbereich Innenbereichssatzung
 Geltungsbereich Bebauungspläne

Computerkartographie: Team Stadtplanung, Mai 2011
 Kartengrundlage: Amtliche Karte 1:5000 (AK5)




 1:5.000

Hagen

 Geltungsbereich Innenbereichssatzung

 Geltungsbereich Bebauungspläne

Computerkartographie: Team Stadtplanung, Mai 2011
Kartengrundlage: Liegenschaftskarte 1:1000

