

Gemeinde Suttorf

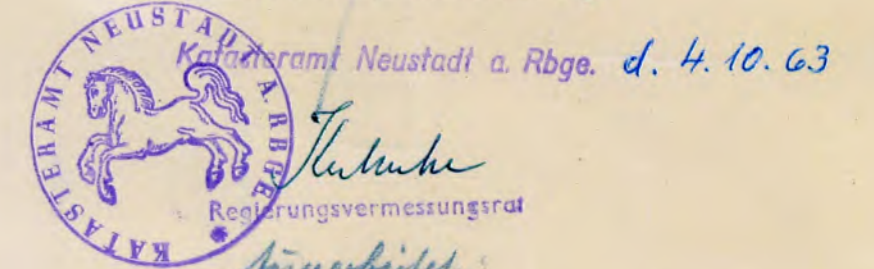
Bebauungsplan Nr. 1

Landkreis Neustadt a. Rbge. Reg. Bez. Hannover

Maßstab: 1:1000

jetzt Nr. 881

Die Richtigkeit der Planungsunterlagen in vermessungstechnischer Hinsicht wird bescheinigt



Katasteramt Neustadt a. Rbge. d. 4. 10. 63
Kuback
 Regierungsvermessungsrat
 Aufgestellt
 Neustadt a. Rbge., den 15. 5. 1963

INGENIEURBÜRO H. U. GEORG
 NEUSTADT/Rbg., LESSINGSTR. 1, TEL. 367

Beschlossen gem. § 10 des BBG vom 23. 6. 1960 vom Rat der Gemeinde

Suttorf, den 25. 9. 1963



Der Bürgermeister
Nummerbring

Der Gemeindedirektor
Mehr

Hat ausgelegen gem. § 2(6) des BBG vom 23. 6. 1960 in der Zeit vom 1. 8. 1963 bis 1. 9. 1963

Suttorf, den 25. 9. 1963

Der Gemeindedirektor
Mehr

Genehmigt mit Anfügung gem. § 11 des BBG vom 23. 6. 1963



Der Regierungspräsident
 II VI Nr. 1239/63
 Hannover, den 6. 8. 1964

Im Auftrage
Immering

Der Regierungs-Baurat
 Bekanntgemacht am 1. 8. 64

Suttorf, den

Die Übertragbarkeit des Planes in die Ortschaft wird bescheinigt.

Neustadt a. Rbge., den 4. Okt. 1963



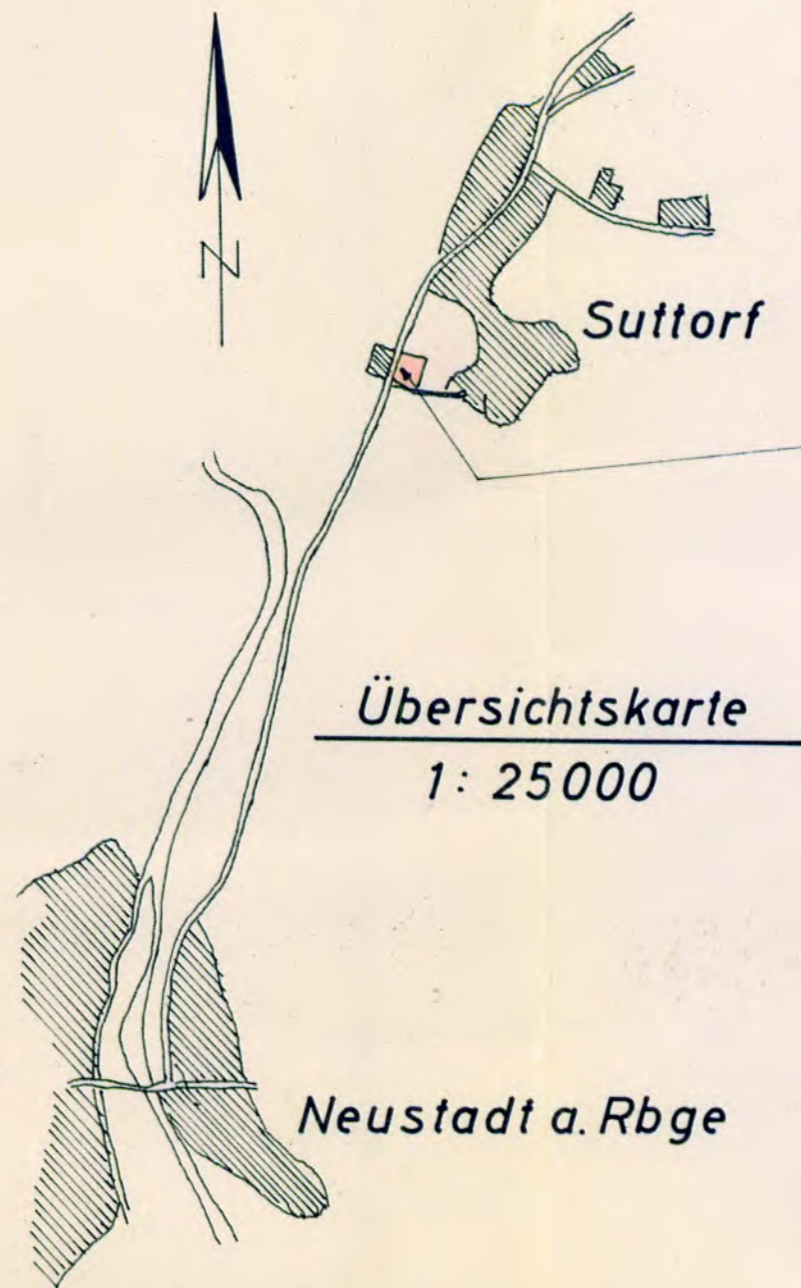
Katasteramt
Kuback
 Regierungsvermessungsrat

Zeichenerklärung:

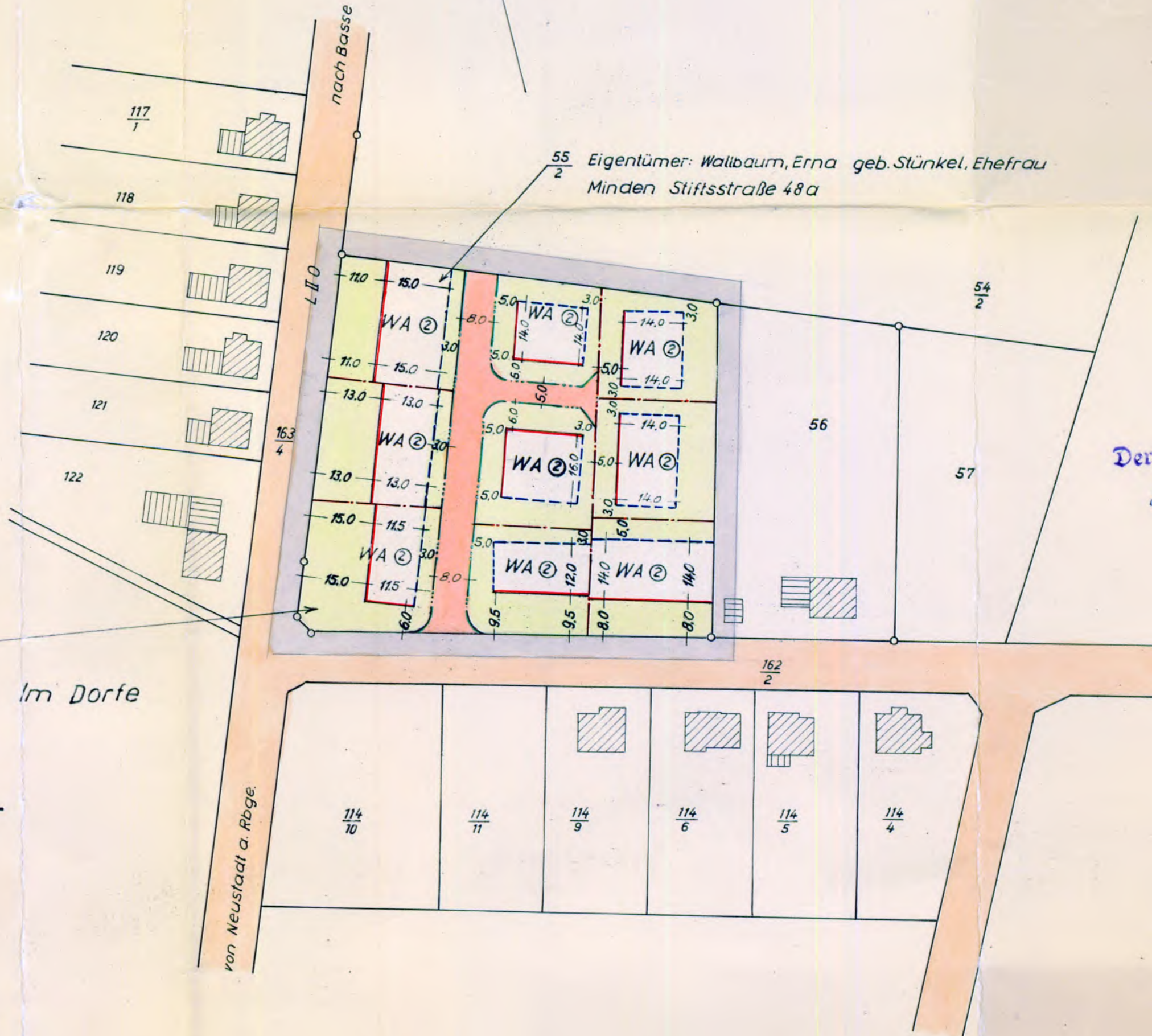
- Grenze des Plangebietes
- vorh. Flurstücksgrenze
- gepl. Flurstücksgrenze
- aufzuhebende Flurstücksgrenze
- Baugrenze
- vorh. Straßenfluchtlinie
- gepl. Straßenfluchtlinie
- Baulinie
- vorh. Straßenfläche
- gepl. Straßenfläche
- Fläche priv. Nutzung ohne Bebauung
- öffentl. Grünfläche
- Grünverbindung (Schutzverbindung)
- Garagen bzw. PKW-Einstellplätze
- vorh. Bebauung
- gepl. Bebauung

WA© allgemeines Wohngebiet, zweigeschossig (ein Vollgesch. u. ausbaufähiges Dachgesch.)
 Grundflächenzahl = 0,40, Geschöbflächenzahl = 0,70

Gemarkung Suttorf
 Flur 3



Übersichtskarte
 1: 25000



55/2 Eigentümer: Walbaum, Erna geb. Stünkel, Ehefrau
 Minden Stiftsstraße 48a