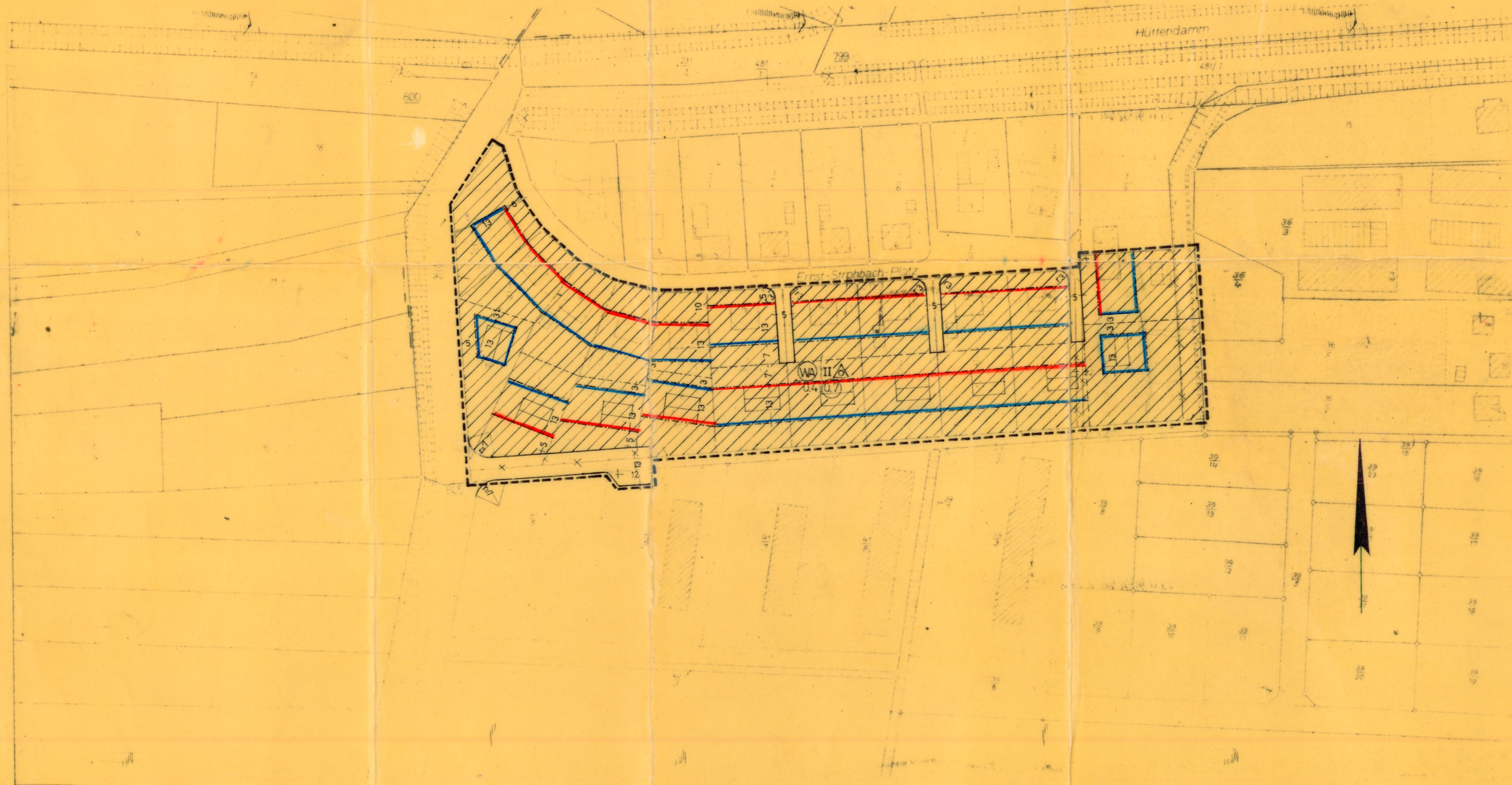










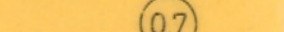
NEUSTADT A.RBGE.

LANDKREIS NEUSTADT A.RBGE./ REG.-BEZ. HANNOVER

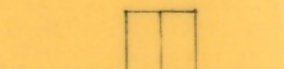
BEBAUUNGSPLAN NR.4 „AM HÜTTENPLATZ“ I.ÄNDERUNG

M 1:1000





-  GRENZE DES RÄUMLICHEN GELTUNGSBEREICHES DES BEBAUUNGSPLANES
-  BAULINIE
-  BAUGRENZE
-  STRASSENBEGRENZUNGSLINIE
-  ALLGEMEINES WOHNGEBIET
-  ZAHL DER VOLLGESchosSE ALS HÖCHSTGRENZE
-  OFFENE BAUWEISE, NUR EINZEL- UND DOPPELHÄUSER ZULÄSSIG
-  GRUNDFLÄCHENZAHL
-  GESCHOSSFLÄCHENZAHL

AUFGRUND ANDERER RECHTSVERORDNUNGEN GETROFFENE MASSNAHMEN:

-  GEBÄUDE MIT FIRSTRICHTUNG


EMPFOHLENE MASSNAHMEN:

-  GEPLANTE GRUNDSTÜCKSGRENZE
-  AUFZUHEBENDE FLURSTÜCKSGRENZE

DIE RICHTIGKEIT DER PLANUNGS-
UNTERLAGEN IN VERMESSUNGS-
TECHNISCHER HINSICHT, SOWIE
IHRE ÜBERTRAGBARKEIT IN DIE
ORTLICHKEIT WIRD HIERMIT
BESCHENIGT

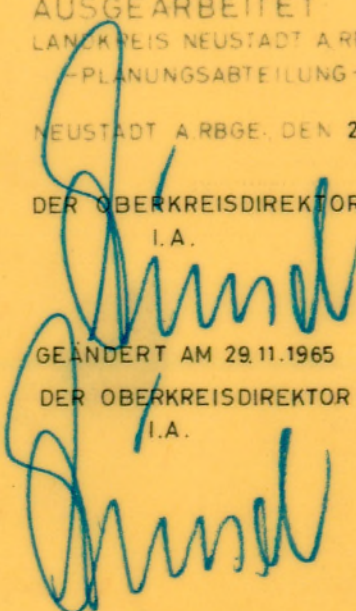
NEUSTADT A.RBGE., DEN
3.12.65

KATASTERAMT NEUSTADT A.RBGE.

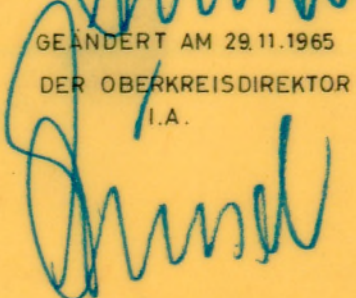


AUSGEARBEITET
LANDKREIS NEUSTADT A.RBGE.
PLANUNGSABTEILUNG
NEUSTADT A.RBGE., DEN 20.9.1965

DER OBERKREISDIREKTOR
I.A.



GEÄNDERT AM 29.11.1965
DER OBERKREISDIREKTOR
I.A.



ANHÖRUNGSVERFAHREN GEM
§ 2 (5) DES BUNDESBAUGESET-
ZES VOM 23.6.1960 DURCHGE-
FÜHRT

Neustadt a/Rbge., DEN 27.12.1966



STADTDIREKTOR



AUSLEGUNG GEM § 2 (6) DES BUN-
DESBAUGESETZES VOM 23.6.1960
VOM 20.12.1965 BIS 20.1.1966

Neustadt a/Rbge., DEN 27.12.1966



STADTDIREKTOR



BESCHLUSSFASSUNG ALS SAT-
ZUNG GEM § 10 DES BUNDES BAU-
GESETZES VOM 23.6.1960 IN DER
RATSSITZUNG AM 11. März 1966

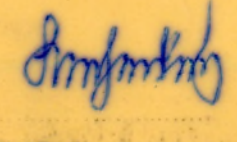


STADTDIREKTOR




GENEHMIGT
GEM § 11 DES BUNDESBAUGESET-
ZES VOM 23.6.1960
HANNOVER, DEN 14.12.67
214-880/67

DER REGIERUNGSPRÄSIDENT
Im Auftrage



OBERBAURAT

INKRAFTTRETEN DES BEBAUUNGS-
PLANES GEM § 12 DES BUNDES-
BAUGESETZES AM DEN

STADTDIREKTOR